





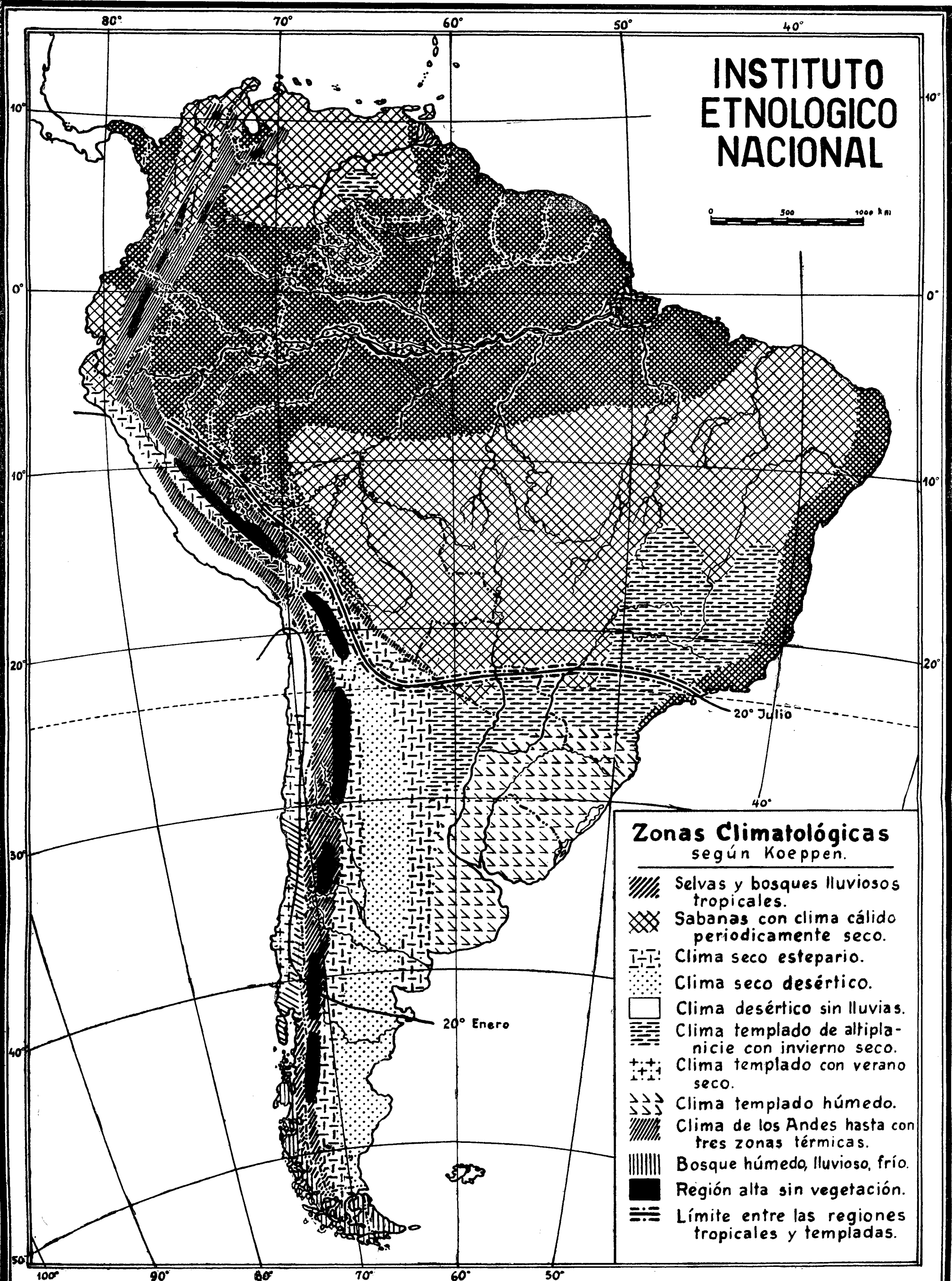


INSTITUTO ETNOLOGICO NACIONAL

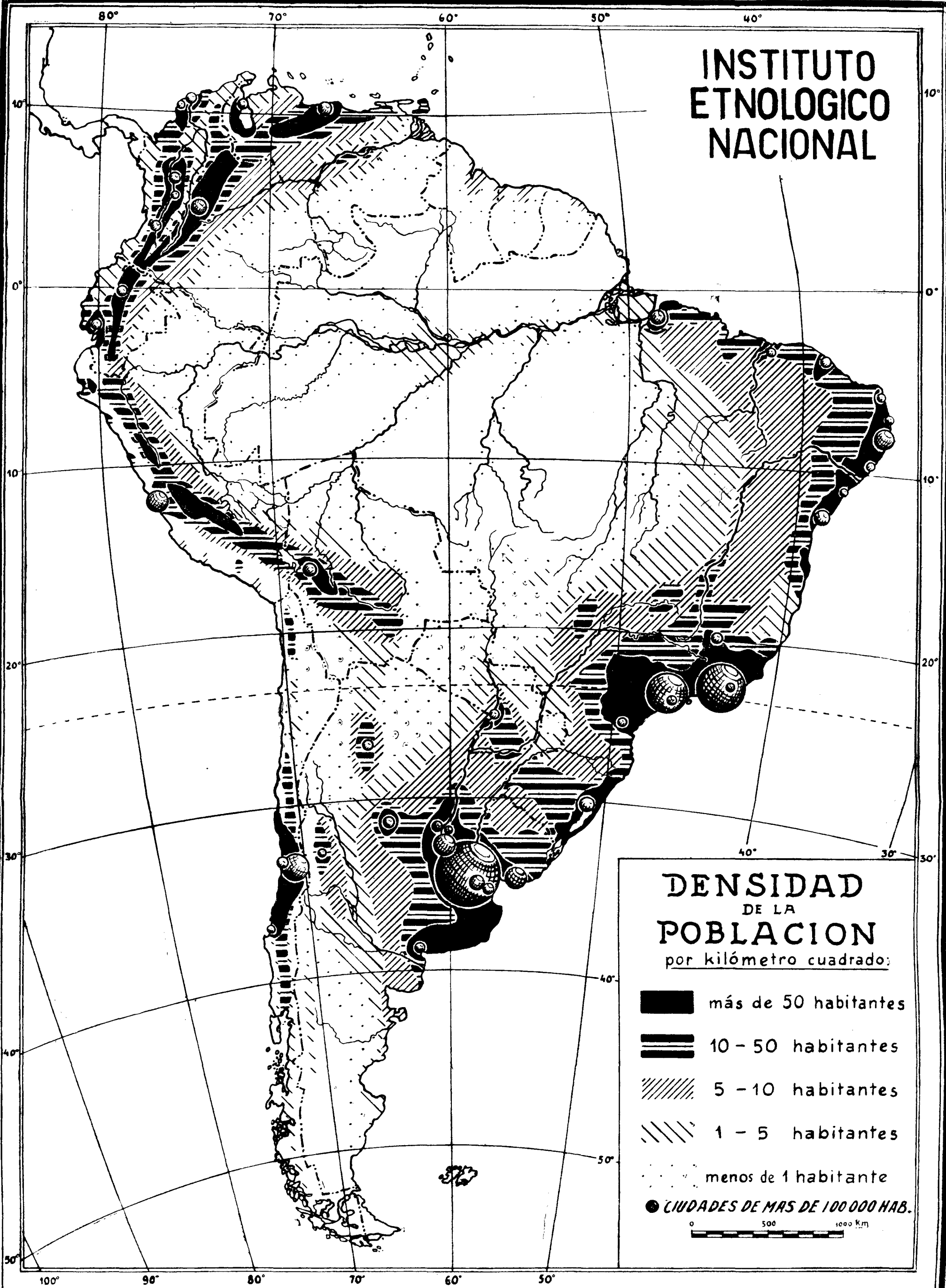
0 500 1000 Km

Zonas Climatológicas según Koeppen.

-  Selvas y bosques lluviosos tropicales.
-  Sabanas con clima cálido periódicamente seco.
-  Clima seco estepario.
-  Clima seco desértico.
-  Clima desértico sin lluvias.
-  Clima templado de altiplanicie con invierno seco.
-  Clima templado con verano seco.
-  Clima templado húmedo.
-  Clima de los Andes hasta con tres zonas térmicas.
-  Bosque húmedo, lluvioso, frío.
-  Región alta sin vegetación.
-  Límite entre las regiones tropicales y templadas.



INSTITUTO ETNOLOGICO NACIONAL



DENSIDAD DE LA POBLACION por kilómetro cuadrado:

- más de 50 habitantes
- ▬ 10 - 50 habitantes
- ▨ 5 - 10 habitantes
- ▧ 1 - 5 habitantes
- ⋯ menos de 1 habitante
- CIUDADES DE MAS DE 100 000 HAB.

0 500 1000 Km